
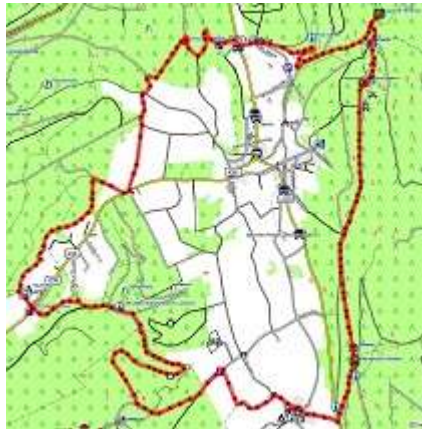


Wanderung der [Sektion Paderborn des DAV](#),
„Klima-Erlebnisweg Velmerstot“.
Ausgearbeitet und organisiert von Reinhard Kockmann

Steckenlänge: ca. 17 km
Gehzeit: ca. 5 Std. (inkl. 3 Pausen)
Höhenmeter: 450 m



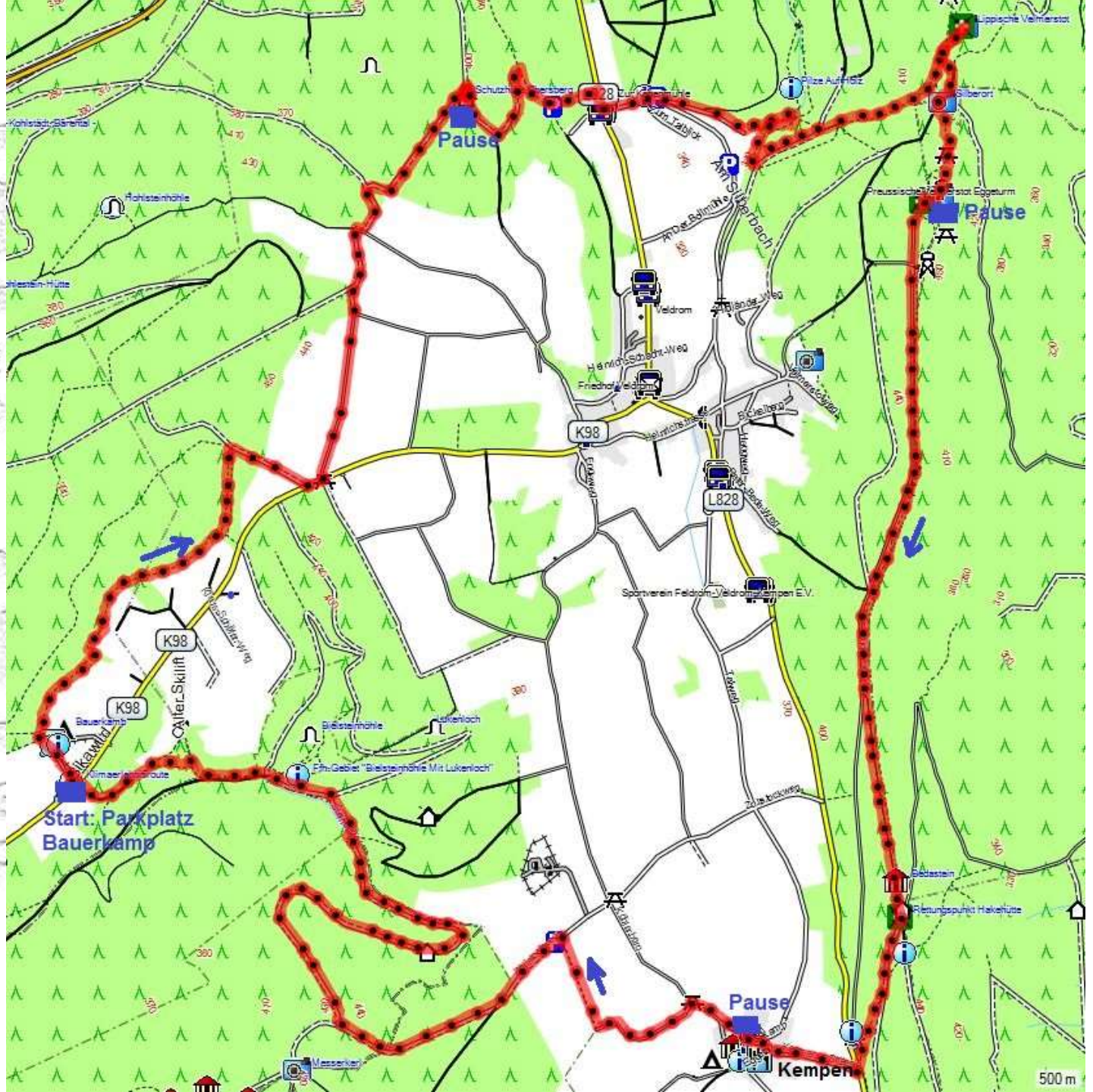
Kurze Wegbeschreibung:

Parkplatz Bauerkamp - A1/A2 - Ebersberg - Kattenmühle - Lipp. Velmerstot - Preuss.
Velmerstot - Eggeweg - Kempen - Köhlerberg - Spellerberg - Parkplatz Bauerkamp


Die Strecke

Deutsche
Sektion P

Deutsche
Sektion P

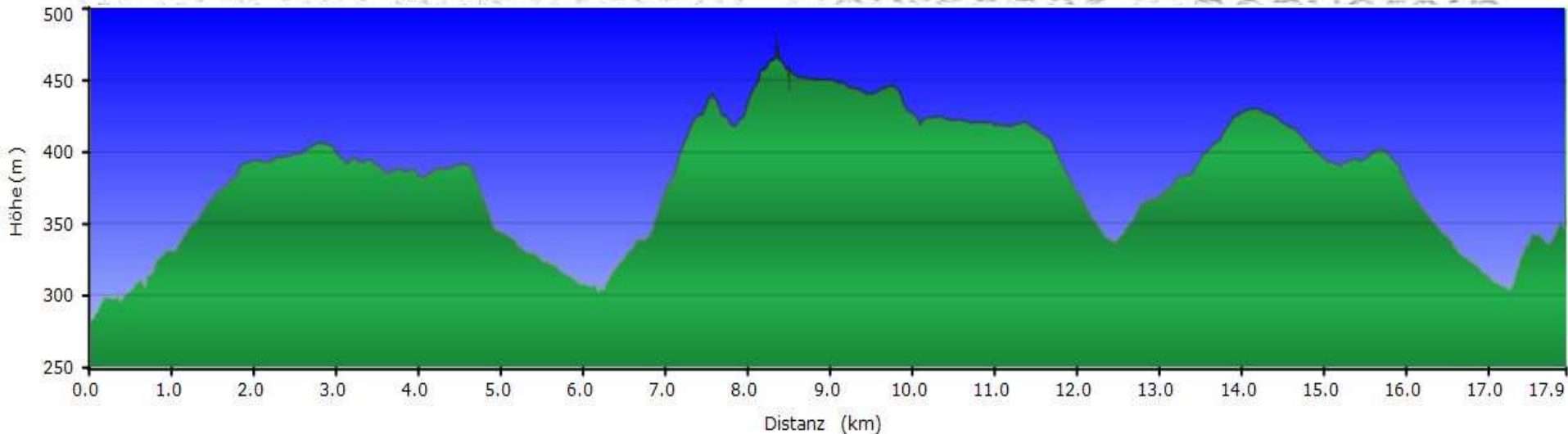


Das Profil



Deutscher Alpenverein

Deutscher Alpenverein



Deutscher Alpenverein
Sektion Paderborn

Deutscher Alpenverein
Sektion Paderborn





Deutscher Alpenverein
Sektion Paderborn

Deutscher Alpenverein
Sektion Paderborn



Sektion Paderborn



Deutscher Alpenverein
Sektion Paderborn





Die nächste Wanderung kommt bestimmt..



Deutscher Alpenverein
Sektion Paderborn



Deutscher Alpenverein
Sektion Paderborn

Aktuelle Informationen zu den geplanten Wanderungen immer unter:

www.alpenverein-paderborn.de/wandern/aktuelles



Deutscher Alpenverei
Sektion Paderborn



Deutscher Alpenverein
Sektion Paderborn